

BOJAR

19 - dňová
Veľká
juhoafrická
expedícia 4
krajinami od
Viktóriiných
vodopádov po
Mys Dobrej
nádeje



31.8. – 18.9.
2019

ZIMBABWE –
BOTSWANA –
NAMÍBIA – JAR

BOJAR

ZIMBABWE – BOTSWANA – NAMÍBIA – JAR



Stručný program 19-dňovej juhoafrickej expedície

1. Odlet z Viedne.
2. Prílet do mesta Victoria Falls v Zimbabwe, prehliadka mesta, nocľah Victoria Falls.
3. Doobeda 4 - hodinová prehliadka **Viktóriiných vodopádov** na strane Zimbabwe, poobede presun do Botswany, nocľah **Kasane** pri rieke Chobe.
4. Ráno odjazd do mesta **Rundu**, prechod hraníc do Namíbie. **Caprivi strip**. Nocľah Rundu.
5. Čas v meste Rundu na rieke Okavango, presun z mesta Rundu k najväčšiemu meteoritu Hoba, mesto **Grootfontein**, odtiaľ do mesta Tsumeb, nocľah Tsumeb, pred safari v NP Etosha.
6. Vyrážame na safari do **NP Etosha**, presun k bráne Namutoni. Čas v NP Etosha – safari jazda, pozorovanie zvierat, potom presun do mesta **Ondagwa**, nocľah Ondagwa.
7. Presun do mesta **Opuwo**, návšteva dediny kmeňa Himba, nocľah v Opuwo.
8. Presun z Opuwa cez **Damaraland**, návšteva **Twyfelfontein**, **Pipe Organ** a **Petrified forest**, presun do mesta **Outjo**, nocľah Outjo.
9. Presun z **Outjo** na **Pobrežie kostier** (Skeleton coast) do mesta **Swakopmund**. Prejazd okolo ikonického **Spitzkoppe** (1728 m). Nocľah Swakopmund.
10. Výjazd zo **Swakopmundu** po **Pobreží kostier** na sever ku **Cape Cross Seal reserve, NP Dorob**. Potom na juh k mestečku **Walvis bay**, Dune 7 a plameniaky v lagúne. Čas na pobrežie aj samotné mestá. Swakopmund výkladná skriňa pobrežia. Nocľah Swakopmund.
11. Presun do hlavného mesta **Windhoek**. Prejazd severom NP Namib – Naukluft Park. Prehliadka mesta. Nocľah vo **Windhoek**.
12. Odchod z Windhoeku, presun do **Sesriem**. Poobede návšteva známych dún a púšte v **Sossuvlei**. Nocľah Sesriem.
13. Presun zo Sesriem k **Fish River Canyon**. Po ceste zastávka v **Giant's Playground**. Nocľah okolie Fish River Canyon.
14. Ráno návšteva **Fish river canyon**, presun z Fish River Canyon do JAR do mesta **Springbok**, prechod hraníc do JAR, cez riekou Orange river. Nocľah Springbok.
15. Presun zo Springboku do **Kapského mesta. Namaqualand**. Nocľah Kapské mesto.
16. **Kapské mesto**, prehliadka, **Stolová hora**, **pláže**, **Mys Dobrej nádeje**. Nocľah Kapské mesto.
17. **Kapské mesto, okolie**, vinohradnícka oblasť, múzeum N. Mandelu. Fakultatívne. Nocľah K. m.
18. Poobedňajší odlet z Kapského mesta.
19. Prílet do Viedne.

*v prípade časovej rezervy sa program môže na mieste obohatiť o ďalšie atrakcie a lokality

** drobné úpravy v programe vyhradené

BOJAR

ZIMBABWE – BOTSWANA – NAMÍBIA – JAR


Počas expedície BOJAR navštívime 4 juhoafrické krajiny. **Expedícia BOJAR** je (voľným) pokračovaním doterajších afrických expedícií Katedry regionálnej geografie a to Tanzánia 2015, TAMAZAMBO 2017 (Tanzánia+Malawi+Zambia+Botswana) a KETANGA 2018 (Keňa+Tanganika). Naším cieľom je precestovať zostávajúcu trasu od Viktóriiných vodopádov až na juh afrického kontinentu a dosiahnuť Mys Dobrej nádeje. Kto zažil predošlé expedície, teraz uvidí ďalšiu tvár Afriky, kto v Afrike ešte nebol, objaví jej kúzlo 😊

1. Deň: Odlet z Viedne. Nočný let s prestupom v Addis Abeba.

2. Deň: Prílet do mesta Victoria Falls, **Zimbabwe**. Tu sa začne naše africké putovanie smerom na juh čierneho kontinentu. Mesto **Victoria Falls** patrí vďaka vodopádom k jednému z najvyhláďavanejších afrických miest. Poobedie venujeme prehliadke mesta, prejdeme sa ulicami lemovanými obchodíkmi s umeleckými predmetmi, suvenírmi, hotelmi a reštauráciami, navštívime etnografické múzeum **Jafuta Heritage Center**. Oddych po nočnom lete. Nocľah Victoria Falls.



3. Deň: Hlavným bodom dnešného programu sú **Viktóriine vodopády na rieke Zambezi**, ktoré patria k Siedmim prírodným divom sveta. Venujeme im dostatok času, aby ste sa ich krásou a majestátnosťou mohli nabažiť. Dve tretiny vodopádov, vrátane hlavného vodopádu, sú lokalizované na strane Zimbabwe. Prechádzková trasa v NP vedie po útese rokliny a ponúka niekoľko vyhlídkových bodov s úchvatnými panoramatickými výhľadmi na tieto najslávnejšie vodopády sveta. Voda tu padá do hĺbky viac ako 100 m, vytvára dúhy, vodnú spššku a silno duní. Nie nadarmo ich pomenovali „*Dym, ktorý hrmí*“. Poobede presun do Botswany, prechod hraníc, nocľah v meste Kasane, na sútoku riek Chobe a Zambezi.



4. Deň: Ráno odjazd do **Namíbie**, prechod hraníc cez **Ngoma Bridge**. Prejazd cez najužší prihraničný pás na severe Namíbie - **Caprivi strip**. Tiahne sa medzi Angolou a Botswanou. Prekročíme riek

Okavango, ktorá pokračuje do Botswany, kde v pieskoch púšte Kalahari zaniká a vytvára známu deltu Okavango. Caprivi strip je najzelenšou časťou krajiny, budeme míňať niekoľko prírodných rezervácií. Počas jazdy vzhliadneme aj divo žijúce zvieratá. Nocľah v meste **Rundu** pri rieke Okavango.

5. Deň: Odchod z mesta Rundu smerom na juh k najväčšiemu **meteoritu na svete - Hoba**, váži okolo 54 ton a bol objavený v roku 1920. Nachádzame sa v regióne Otjozondjupa, známeho ako *Bushmanland*. Je domovom jedných z pôvodných obyvateľov južnej Afriky, ľudí Ju/hoansi San (bušmenov). Zastavíme sa v koloniálnom meste **Grootfontein** s nemeckou pevnosťou z konca 19. storočia. Presun do príjemného mestečka **Tsumeb**, chutná africká večera, oddych pred safari v NP Etosha, nocľah v Tsumeb.



6. Deň: Vyrážame na safari do **NP Etosha**, ktorý je svetovo považovaný za jeden z najúchvatnejších parkov pre pozorovanie divokej zveri. Jeho jedinečnosť spočíva v mimoriadnom prírodnom prostredí, ktoré tvorí rozsiahla plochá suchá slaná panva obkolesená bušom a trávnatými porastmi. Panva sa len pár dní do roka zaplní vodou a vytvorí plytkú lagúnu preplnenú plameniákmi a pelikánmi. Práve trávnaté plochy okolo panvy sú domovom širokej palety divožijúcich zvierat (114 druhov cicavcov, 340 druhov vtákov). Pozorovať tu možno všetky známe africké zvieratá – slony, žirafy, zebry, nosorožce pštrosy, najrôznejšie druhy impál a antilop, levy, gepardy, leopardy, hyeny, šakaly a i. Možno sa nám podarí vidieť **Vel'kú africkú Päťku**. Krásne pohľady sa nám naskytnú aj na širokú trávnatú savanu porastenú akáciami a posiatu vodnými napájadlami so stádami zvierat. Po dobrodružnom safari park opustíme a presunieme sa severnejšie do mesta **Ondagwa**, nocľah Ondagwa.



7. Deň: Z kraja najpočetnejšieho kmeňa Owambo sa severom krajiny presunieme do prázdnej vyludnenej nehostinnej a najmenej rozvinutej časti **Kaokoveld**, do mesta **Opuwo**. Tento región Namíbie je ale veľmi známy a čoraz viac navštevovaný kvôli kmeňu **Himba**. Kto by z fotografií nepoznal polonahé ženy ponatierané červenou farbou a vlasmi zapletenými s červenou hlinkou? Návšteva **Himbalandu**, ako ho zvyknú nazývať, je fascinujúca nielen prírodou ale hlavne osobitou kultúrou pôvodných obyvateľov. Navštívime dedinu kmeňa Himba, kde sa oboznámime so spôsobom ich života a tradíciami, ktoré sa len pramálo zmenili za ostatné stovky rokov. Zaujímavé tiež je, že Himba možno stretnúť aj na uliciach Opuwa či pri nákupe v supermarkete. Samozrejme, hore bez. Okato radšej nezízajte! Nocľah v Opuwo.



8. Deň: Tento deň nás čaká presun tajomným a fascinujúcim regiónom **Damaraland**. Dramatická púštna hornatá krajina s rôznymi skalnými útvarmi a reliéfnymi formami, ktoré tvoria kolekciu tých najzaujímavejších v celej Namíbií. Navštívime lokalitu **Twyfelfontein**, kde sa skrývajú prehistorické skalné maľby zapísané v Zozname svetového kultúrneho a prírodného dedičstva UNESCO, jedny z najväčších na celom africkom kontinente. Neďaleko sa tiež nachádza roklina s bazaltovými stĺpmi známa ako **Organ Pipes** a unikátny **Petrified forest** so skamenelými kmeňmi stromov, ktorých vek sa odhaduje na 260 miliónov rokov. Presun do mesta **Outjo**, nocľah Outjo.



9. Deň: Presúvame sa do centrálnej Namíbie až k oceánu, na **Pobrežie kostier** (Skeleton coast). Čakajú nás nekonečné pieskové duny púšte Namib, ktorá dala pomenovanie celej krajine. Cieľom je nemecké koloniálne mesto **Swakopmund**, ktoré má skutočne čo ponúknuť. Leží učupené medzi divokým oceánom a pieskovými dunami. Mieša sa tu nemecká a africká kultúra, čo mu dodáva osobitý punc. V meste sa zachovalo viacero impozantných historických budov a pamiatok, ktoré svojou architektúrou dokazujú koloniálnu nadvládu Nemcov nad týmto územím – banka, väznica, železničná stanica, hotely, nemocnica, letné sídlo prezidenta, stará nemecká škola, luteránsky kostol a iné. Pozrieme si aj staré mólo **Jetty**, kotvisko **Molo** zaviate pieskom s plážou, **Marine Memorial**, nemecký cintorín či maják. Tomuto prístavnému mestu na pobreží Atlantiku nechýba ani pekná prímorská promenáda. Keďže púšť Namib je ako stvorená na extrémne športy typu sandboarding, jazda štvorkolkami, skoky z lietadla a pod., Swakopmund je tiež titulovaný ako „hlavné mesto“ adrenalínu a dobrodružstva.



Cestou do jedného z najväčších miest centrálnej Namíbie nás čaká zastávka pri ikonickom **Spitzkoppe** (1728 m) na juhu Damaralandu. Tento vrchol, vďaka svojmu tvaru, dostal prezývku „Matterhorn Afriky“.

V jeho okolí sa nachádzajú aj ďalšie bizarné skalné útvary. V Swakopmunde zostaneme dve noci a odtiaľ sa vyberieme spoznávať Pobrežie kostier. Nocľah Swakopmund.

10. Deň: Výjazd zo **Swakopmundu** po mystickom **Pobreží kostier** (Skeleton Coast) k rezervácii **Cape Cross Seal reserve** v **NP Dorob**. Meno tomuto pobrežiu dali zradné a plytké vody, ktoré pochovali množstvo neopatrných námorníkov. Dôkazom sú zhrdzavené kostry strokotaných lodí vyvrhnuté na pieskové duny a kamenisté planiny pobrežnej línie. Tiahne sa od Sandwich Harbour smerom na sever stovky kilometrov. Toto nehostinné prostredie bez vody je súčasťou najstaršej púšte sveta. **Cape Cross Seal reserve** je chránenou rezerváciou so 100-tisícou populáciou tuleňov. Je úchvatné pozorovať ako sa masa tuleňov vyvaľuje na kameňoch a surfuje vo vlnách oceána. Vďaka bohatstvu rýb v chladných vodách Benguelského prúdu sa im tu mimoriadne darí. Doslova to cítiť z obrovských hromád tuleních výkalov, ktoré sú naokolo ☺ Okrem tuleňov je Cape Cross známi aj svojou históriou. V roku 1485 tu pristál portugalský moreplavec **Diego Cão**, ktorý ako prvý Európan vstúpil na územie dnešnej Namíbie. Ako poctu portugalskému kráľovi tu osadil kríž. Odtiaľ sa presunieme na juh k mestu **Walvis Bay**, ktoré síce nevyčníka architektúrou ako jeho sused, ale jeho okolie oplýva zaujímavým prírodným bohatstvom. V neďalekých lagúnach žijú **krdle ružových plameniakov**, na zamokrených územiach sú výborné podmienky pre pozorovanie vtáctva (Bird Island, Bird Paradise). Južne od mesta sa nachádzajú rozsiahle **odsol'ovacie plochy** na získavanie soli z morskej vody (Salt Works). V súčasnosti sa tu vyprodukuje až 90 % juhoafrickej soli. Lákadlom je aj **piesočná Duna 7**, využívaná na sandboarding a lyžovanie. Poobede budeme mať čas ešte na Swakopmund - výkladnú skriňu pobrežia. Nocľah Swakopmund.



11. Deň: Severom púštného národného parku Namib – Naukluft sa presunieme do hlavného mesta **Windhoek**. Po náročných cestách a prašných prejazdoch krajinou sa nám dostane zaslúženého oddychu v modernom a pekne upravenom meste. Windhoek poskytuje komfort a všetky služby. Je to kúsok „západu“ v africkom prostredí. V meste pulzuje život, sú tu dobré reštaurácie i obchody, kde si doplníme zásoby i kúpime suveníry. Zeleným srdcom mesta je **Zoo park**, ktorý v súčasnosti slúži ako mestský park a je obľúbeným miestom na pikniky. Nachádza sa tu **Sloní stĺp**, pripomienka toho, že sa v týchto miestach ešte v dobe kamennej lovili slony. Symbolom mesta je luteránsky kostol **Christuskirche** konštruovaný mixom viacerých architektonických štýlov začiatkom 20. storočia. Je postavený z pieskovca a pripomína skôr perníkovú chalúpku. V meste sa zachovalo viacero historických budov z čias nemeckej nadvlády, k najznámejším patrí zámok **Heinitzburg**, **Gathermanov komplex** či **Tintenpalast**, dnešný parlament s krásnymi záhradami. Poobede venujeme prehliadke mesta a relaxu. Nocľah vo Windhoek.



12. Deň: Dnes navštívime jedno z najznámejších a najpôsobivejších miest Namíbie. Avšak už cesta centrálnou časťou krajiny a púšťou Namib bude sama o sebe neopakovateľným zážitkom. Odchod z Windhoeku, presun do kaňonu **Sesriem** vytvoreného riekou Tsauchab, ktorá sa postupne zarezávala do 15 miliónov rokov starého podlažia z piesku a štrku. Je vstupnou bránou k legendárnym červeným pieskovým dunám **Sossuvlei** a **Deadvlei** na okraji NP Namib – Naukluft. Toto pieskové „more“ a duny rôznych tvarov sú súčasťou najstaršieho a najsuchšieho ekosystému na svete. Najvyššia duna **Big Daddy** tu dosahuje výšku až 325 m. Pokúsime sa ju zliezť a urobiť panoramatické fotozábery pekne z výšky. Dno údolia medzi dunami tvoria vyprahnuté biele panvy ostro kontrastujúce s oranžovo-červeným pieskom. V kombinácii s torzami skamenelých stromov a kráľovsky modrou oblohou je fascinujúcim miestom, ktoré právom púta veľkú pozornosť cestovateľov. Nocľah Sesriem.



13. Deň: Z púšte Namib sa vydáme cez centrálnu plošinu na ďaleký juh, smer **Fish River Canyon**. Opäť sa napojíme na jedinu hlavnú cestnú spojnicu, ktorá prepája krajinu z juhu na sever. Cestou budeme križovať koloniálne mestečko **Keetmanshoop**, kde sa pýta zastávka na občerstvenie. Ak nám čas dovolí, urobíme si zachádzku k **Giant's Playground** a **Quiver tree forest**. Porozhadzované bizarné skalné útvary a originálne suchomilné stromy skutočne pripomínajú ihrisko neposlušných obrov. Nocľah Grünau.


14. Deň: Hneď ráno, keď je najlepšia viditeľnosť, navštívime **Fish river canyon**. Patrí k jedným z najväčších kaňonov sveta a pripomína scény z filmov o divokom západe. Vymodelovala ho meandrujúca rieka s rovnomenným názvom – Fish river. V krajine, kde sa široko ďaleko rozlieha ničotná plošina sa akoby zrazu objaví tento veľkolepý prírodný útvar. Nič podobné sa v Afrike nenachádza. Dosahuje dĺžku 160 km, na šírku miestami až 27 km. Maximálna hĺbka vnútorného kaňonu siaha až do neuveriteľných 550 metrov. **Majestátnosť** je to správne slovo, ktoré ho charakterizuje najvýstižnejšie. Predstaviť si to, je náročné a tak sa na tento zázrak prírody pozrieme z vyhlídkovej plošiny **Hobas**. Ponúka pohľad na dramatickú riečnu zákrutu zarezanú hlboko do podlažia známu ako **Hell's Coner**. Prejdeme si úsek trasy po hrane kaňonu a doprajeme si čas na gigantickú skalnú scenériu.




Od kaňonu Fish River sa vyberieme do posledného štátu na našej ceste, **do Juhoafrickej republiky**. Čaká nás prechod hraníc cez hraničnú rieku **Orange**, najdlhšiu rieku južnej Afriky. Nocovať budeme v meste **Springbok**, najväčšom meste provincie **Northern Cape**, ležiacom v úzkom údolí v nadmorskej výške cez 1000 m. Okolité hory týčiace sa nad mestom sú bohaté na ložiská mede. Springbok bol tak predurčený stať sa baníckym mestom s bohatou históriou. Okrem toho, sa nachádzame aj v regióne **Namaqualand**, ktorým sa budeme ďalší deň pohybovať ešte desiatky kilometrov smerom na juh. Pôvodné obyvateľstvo bušmenov stále obýva toto územie, aj keď bolo do značnej miery vytesnané prisťahovalcami. Navyše, s príchodom jari sa inak suchá a pustá krajina Namaqualandu rozžiari farbami divorastúcich kvetov.

15. Deň: Prvý krát na našej expedícii zažijeme skutočný ruch moderného veľkomesta. Po dvoch týždňoch strávených viac v prírode ako medzi ľuďmi nás čaká skok do „iného sveta“. Privíta nás najkrajšie mesto Juhoafrickej republiky – **Kapské mesto**. Jeho návšteva bude dôstojnou bodkou za našim africkým putovaním. Najbližšie tri noci strávime v „Mother City“ Juhoafrickej republiky.

16. Deň: Láska na prvý pohľad. Takúto moc pripisujú cestovatelia tomuto mestu. Presvedčíme sa na vlastné oči a urobíme si vlastný názor. Celý deň zasvätime prehliadke a spoznávaniu **Kapského mesta**. Ikonou mesta je nepochybne **Stolová hora**, nad horizontom sa týči do výšky 1086 m. Na jej vrchol sa vyvezieme. Výhľad na mesto je odtiaľ fenomenálny. Okrem prechádzkových trás na vrchole, vedie jedna aj priamo zdola. Žiaľ, na výstup nebude dosť času ale aj **vyhliadková jazda lanovkou** je adrenalín. Odtiaľ zamierime na najjužnejší bod pevninského výbežku – **Mys Dobrej nádeje**. Prejdeme sa k starému majáku a rozhlíadneme sa ponad šírý oceán, kde v námorníkoch zvykla skrsnúť nová nádej. Aj ten je súčasťou rozsiahleho národného parku Stolová hora. V tejto časti polostrova ponúka krásne prechádzkové trasy, prírodné scenérie a prístupy na pláže.



Jednou z najzaujímavejších je **Boulders** s kolóniou milých afrických tučniakov. Ak by sme ešte náhodou nemali maskota expedície, iste si tu jedného kúpime 😊 Prejdeme sa dreveným chodníkom, ktorý vedie ponad biely piesok a balvany kameňov od **Foxy beach** až po Boulders. Tu sa zamiešame medzi čapťavé vtáky a otužilci si môžu zaplávať v pokojných vodách zálivu. Je to obľúbené miesto domácich počas horúcich letných dní. Do centra mesta sa vrátíme vyhliadkovou trasou po ostrých svahoch **Chapmans Peak** a **12 apoštolov**, zastavíme sa na niekoľkých vyhliadkových bodoch na hory, pláže a Atlantický oceán. V centre navštívime **City Bowl** – komerčné srdce mesta a životom pulzujúce časti **Green point** a **Waterfront**.



17. Deň: Pohodové potulky po meste a precítenie jeho atmosféry alebo návšteva ostrova **Robben Island**, kde bol väznený **Nelson Mandela**. Dnes je to pamätník zapísaný v Zozname UNESCO. V blízkosti mesta sa nachádza aj jedna z najznámejších vinohradníckych oblastí krajiny - **Winelands**, kde sa vyrábajú vína svetovej kvality. Na takomto jedinečnom mieste sveta nesmie chýbať ani ochutnávka kvalitných juhoafrických vín. (Aktivity v tento deň sú fakultatívne, deň zameraný viac na oddych po ceste).

18. Deň: Doobedie venujeme rozlúčke s multikultúrnym a multietnickým **Kapským mestom**. Poobede sa spoločne presunieme na letisko, odlet z Kapského mesta. Večerný let do Európy.

19. Deň: Prílet do Viedne. Rozchod do svojich slovenských domovov s kufrom plným afrického červeného prachu a srdcom plným spomienok na čarovnú Afriku 😊

CIEĽ CESTY: Expedícia, ktorá umožní komplexné spoznanie vybraných štátov regiónu južnej Afriky

Z prírodných predpokladov sú jedinečné:

- ✓ druhé najvyššie vodopády sveta: Viktóriine vodopády
- ✓ prechod najsuchšími časťami sveta a návšteva najstaršej púšte sveta: Namib
- ✓ návšteva jedinečných národných parkov s divožijúcimi zvieratami: Etosha, Dorob a Namib-Naukluf
- ✓ originálne geomorfologické a geologické formy: kaňony, skalné útvary, pieskové duny a i.
- ✓ prechod tromi známymi veľtokmi na africkom kontinente: Zambezi, Okavango a Orange

Z humánnogeografickej stránky docielime:

- ✓ spoznanie socio-ekonomickej dimenzie južných regiónov afrického kontinentu
- ✓ demografická skladba (styk černošskej, belošskej komunity a pôvodných obyvateľov San)
- ✓ kontakt s domorodými kmeňmi a pôvodnými obyvateľmi regiónov južnej Afriky: Herero, Himba, bušmeni, hotentoti a i.
- ✓ oboznámenie sa s históriou a geopolitikou štátov južnej Afriky
- ✓ utvorenie trvalej predstavy o kultúrnohistorických hodnotách oblasti
- ✓ pozorovanie rozdielov v rozvoji a ekonomickej úrovni jednotlivých regiónov a krajín

Zahraničné exkurzie sú súčasťou kreditného systému štúdia geografie. Zapísať si ich môže každý študent Prif UK ako aj UK alebo univerzít, ktoré používajú ECS systém (European Credit System evaluation). Pri rozhodovaní o ich zapísaní v študijnej ročenke sú uvádzané predmety:

- Exkurzia z regionálnej geografie (zahraničie) – bc. stupeň, odbor GRR (môžu si zapísať aj učiteľské kombinácie)
- Zahraničná exkurzia z regionálnej geografie – mgr. stupeň, odbor GRR (môžu si zapísať aj učiteľské kombinácie)
- Exkurzia z regionálnej geografie – mgr. stupeň, učiteľstvo geografie (môžu si zapísať aj študenti odboru geografia)
- Exkurzia z regionálnej geografie pre doktorandov – PhD. stupeň, regionálna geografia (len pre doktorandov)

PODMIENKY ÚČASTI

Vyplnením formulára sa **záväzne prihlasujete** k účasti na expedícii BOJAR 2019.

Po zaregistrovaní sa, dostanete mailom potvrdenie o vašom zaradení do exkurzie a pokyny k platbám.

O poradí účastníkov rozhoduje organizátor, prednosť majú študenti geografie Prif UK.

Po zakúpení letenky nie je možná zmena pasažiera.

Počet účastníkov: min. 15, max. 22 osôb.

FORMULÁR K PRIHLÁSENIU: [TU](#)

CENA: 2600 Eur/ osoba (pobyt 1750 Eur/ osoba + letenky 850 Eur/osoba)

V cene: letenky so všetkými poplatkami, doprava vlastným autobusom, 16 x ubytovanie, aktivity zahrnuté v programe, vstupy do národných parkov a atrakcií, lokálni sprievodcovia, vysokoškolská učebnica Afrika, ktorá vyjde v rámci projektu KEGA v roku 2020.

V cene nie sú: víza a turistické poplatky (Zimbabwe, Botswana, Namíbia, JAR, spolu cca 150 Eur), cestovné poistenie, doprava na/z letisko Viedeň, očkovania, stravovanie, fakultatívne aktivity, sprepitné.

Organizátori a odborní garantí

prof. RNDr. Ladislav Tolmáči, PhD.
RNDr. Mgr. Anna Tolmáči, PhD.

Odborník na históriu a geopolitiku kontinentu

doc. RNDr. Daniel Gurňák, PhD.

e-mail: rg.exkurzia@gmail.com

mobil: +421 905 211 017

Veríme, že naše africké dobrodružstvo sa týmto nekončí. Najbližšia plánovaná cesta do Afriky: expedícia K-U-RWA (Keňa+Uganda+RWanda)

Informácie o všetkých geografických exkurziách a expedíciách KRG nájdete na:

WEB: www.regionálnageografia.sk



Geografické exkurzie a expedície



GeografickeExkurzie&Expedicie

Expedícia BOJAR 2019 je podporovaná akademickými partnermi:

Prírodovedecká fakulta UK v Bratislave

Expedičná sekcia Slovenskej geografickej spoločnosti pri SAV

Projekt KEGA č. 039UMB-4/2018 Geografia Afriky, premeny a perspektívy

